




Weilerbach  
Reinhard-Blauth-Museum  
radelt



**Die Schlacht bei Morlautern  
von  
28.-30. Nov. 1793**

Hier muss man weit zurückdenken um sich die Geschehnisse vorstellen zu können.  
Hierzu gibt es eine geführte Radtour zu diesem Thema.

**Termin: Mittwoch 2024-07-03,**

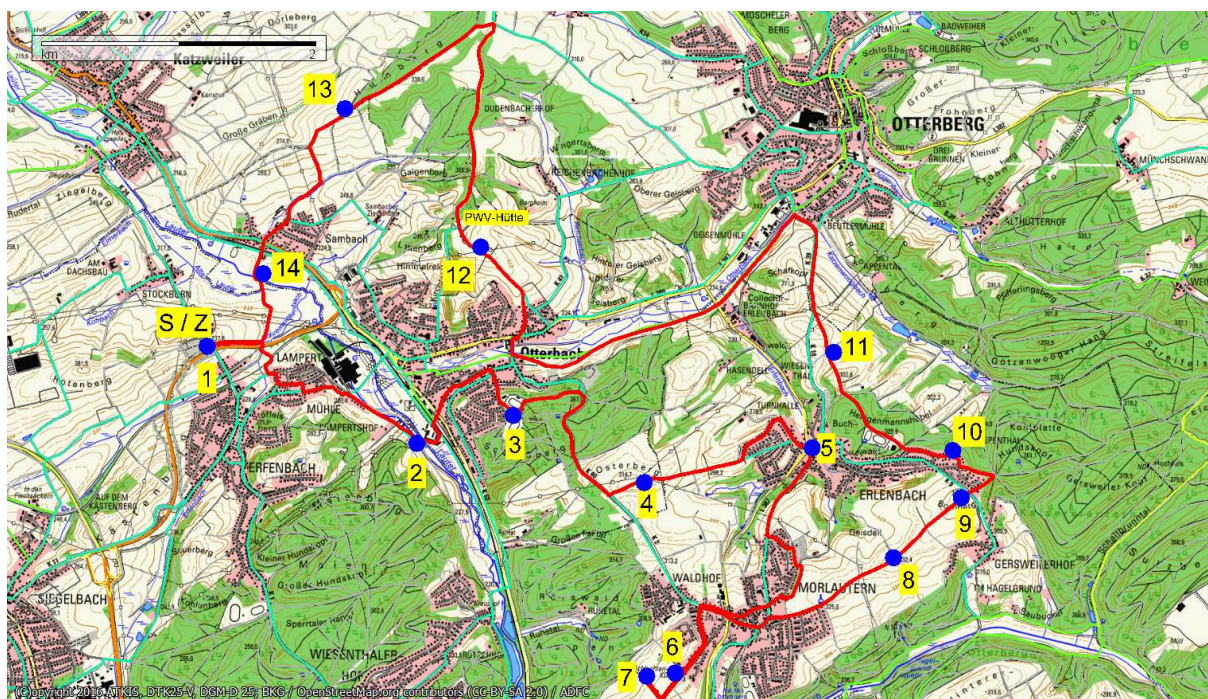
**Uhrzeit: 10:00 Uhr**

**Radtour, Länge ca. 25 km**

**Treffpunkt:** Friedhof Erlenbach ist Start und Ziel

**Anmeldung:** Erbeten unter 06301-31006 / Jürgen Heinz

**Tourleitung:** Jürgen Heinz (Reinhard-Blauth-Museum) und Bernd Köppe (ADFC-TourGuide)




**Kurzbeschreibung:** Start Friedhof Erlenbach **Punkt 1:** – Friedhof Erlenbach – **Punkt 2:** Brücke beim Lampertshof – Otterbach – **Punkt 3:** Schlossberg Otterbach – Osterberg – **Punkt 4:** Osterberg – Wohngebiet Osterberg – Erlenbach – **Punkt 5:** Strahleselbrunnen – Morlautern – **Punkt 6:** Schlachtenturm – Mühlberg – **Punkt 7:** Blick vom Mühlberg – weiter nach Erlenbach – **Punkt 8:** Betonstrasse Morlautern – Erlenbach – Erlenbach Husarenäcker **Punkt 9:** Bornberg – Otterberg – **Punkt 10:** Husarenäcker – Odenbachtal Radweg nach Otterbach – **Punkt 11:** Buchberg –

**Geplant:** Jürgen Heinz Weilerbach Reinhard-Blauth-Museum  
**Aufgestellt:** Bernd Köppe ADFC-Koordinator Kreisverband KL  
**Email:** [bernd-koeppe@t-online.de](mailto:bernd-koeppe@t-online.de) **Mobil:** 0160 1 46 92 97

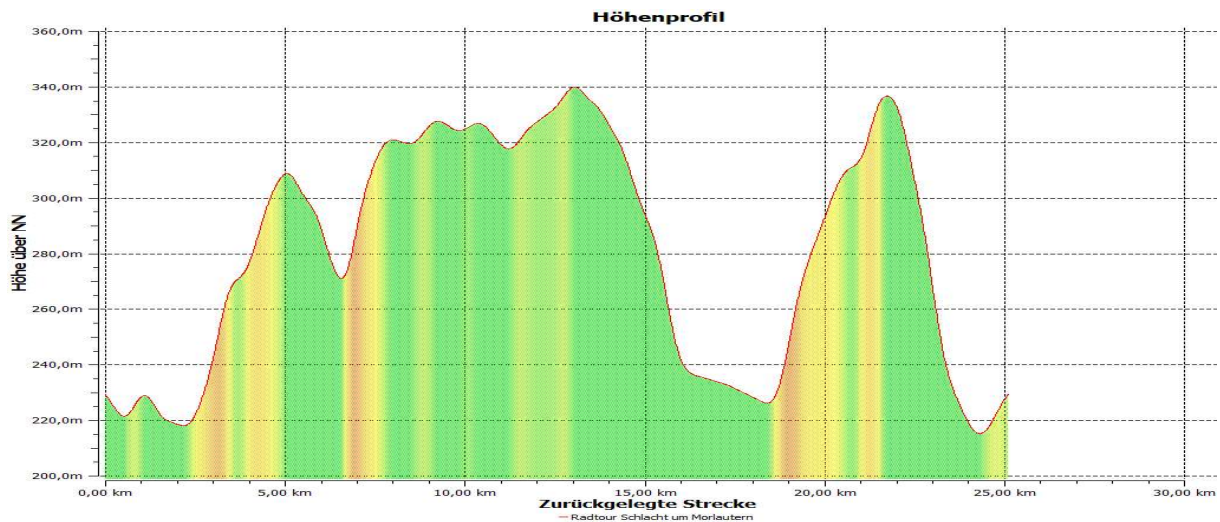
27.06.2024  
Seite 1 von 2



Weilerbach  
Reinhard-Blauth-Museum  
radelt



Lauerhof – Humberg – **Punkt 12:** Otterbacher Höhe – PWV Hütte zum Himmelreich (hier Zwischeneinkehr) – Lauerhof – **Punkt 13:** Humberg – Sambach – Alte Lauter Wiesen – **Punkt 14:** Brücke Sambach – Rückkehr zum Friedhof, **Abschlusseinkehr:** Nach Absprache



**Streckenprofil:**

Höhenmeter von 220 m auf 340 m	
Summe der Steigungen	305 m
Summe Gefälle	305 m
Max. Steigung	7,1%
Max. Gefälle	9,1%

